

Comune di ALBISOLA SUPERIORE

**PROGETTO : OPERE DI URBANIZZAZIONE**

con esecuzione di tratto di marciapiede in  
fregio al fabbricato sito in C.so Ferrari civ.1 ,  
Via Casarino

**TAVOLA :** PLANIMETRIA scala 1/200


Stato Attuale  
Progetto

3

Sovrapposizione  
SEZIONE Particolare scala 1/20


Richiedente :

ARCOBALENO Srl  
Amm. COCITO Egidio



Studio Associato GEOSTUDIO  
di geom Baglietto Paolo e di geom Gallo Mauro  
Via Vittorio Veneto n°9 (tel 019/487296)  
17011 ALBISOLA SUPERIORE (SV)

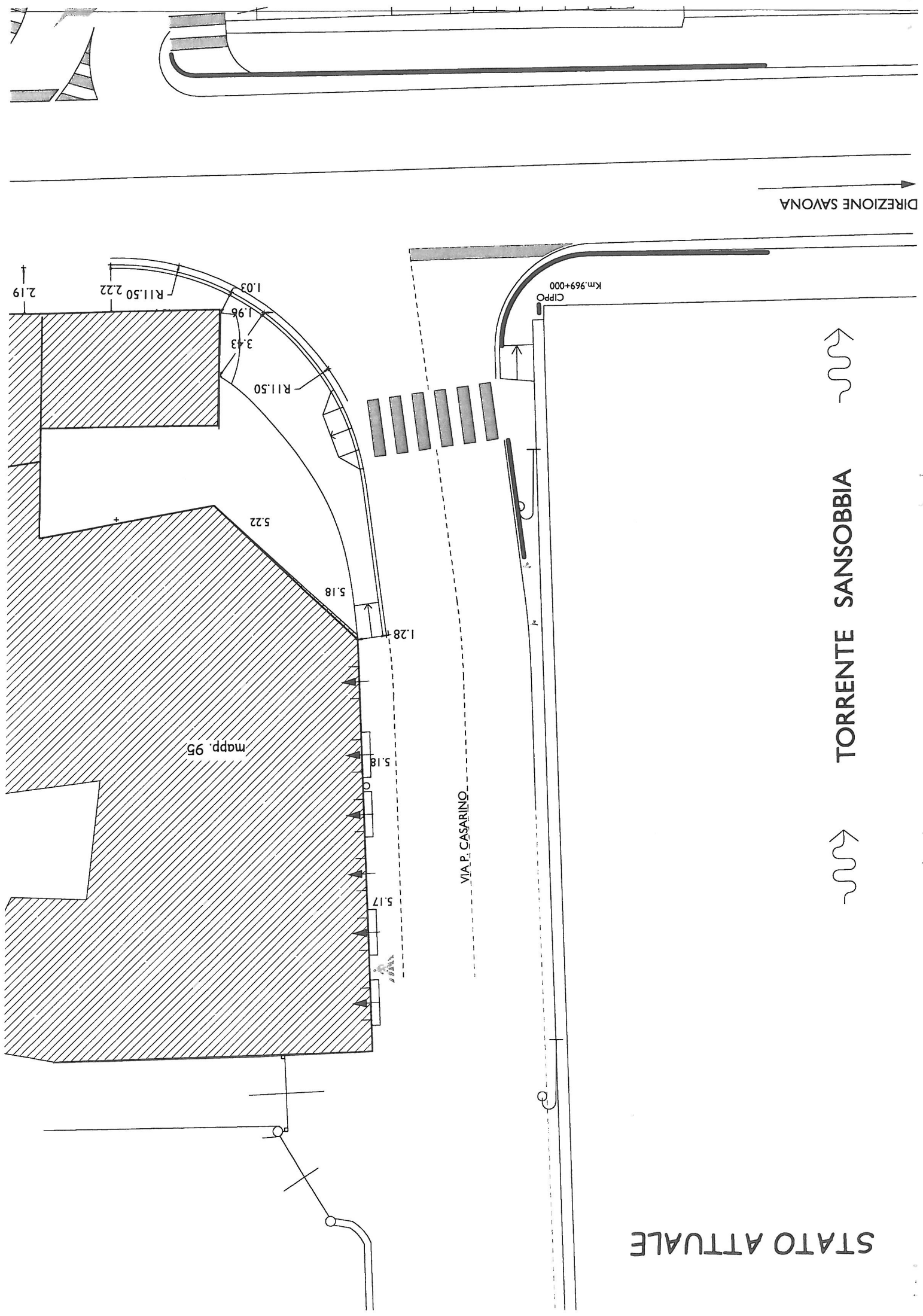
il tecnico incaricato :  
Geom BAGLIETTO Paolo  
Collegio Provinciale  
di Geometri Laureati  
di Savona  
iscrizione A.I.B.  
N. 1003  
Geometra  
Baglietto Paolo  
data : Maggio 2013



STATO ATTUALE

TORRENTE SANSOBBIA

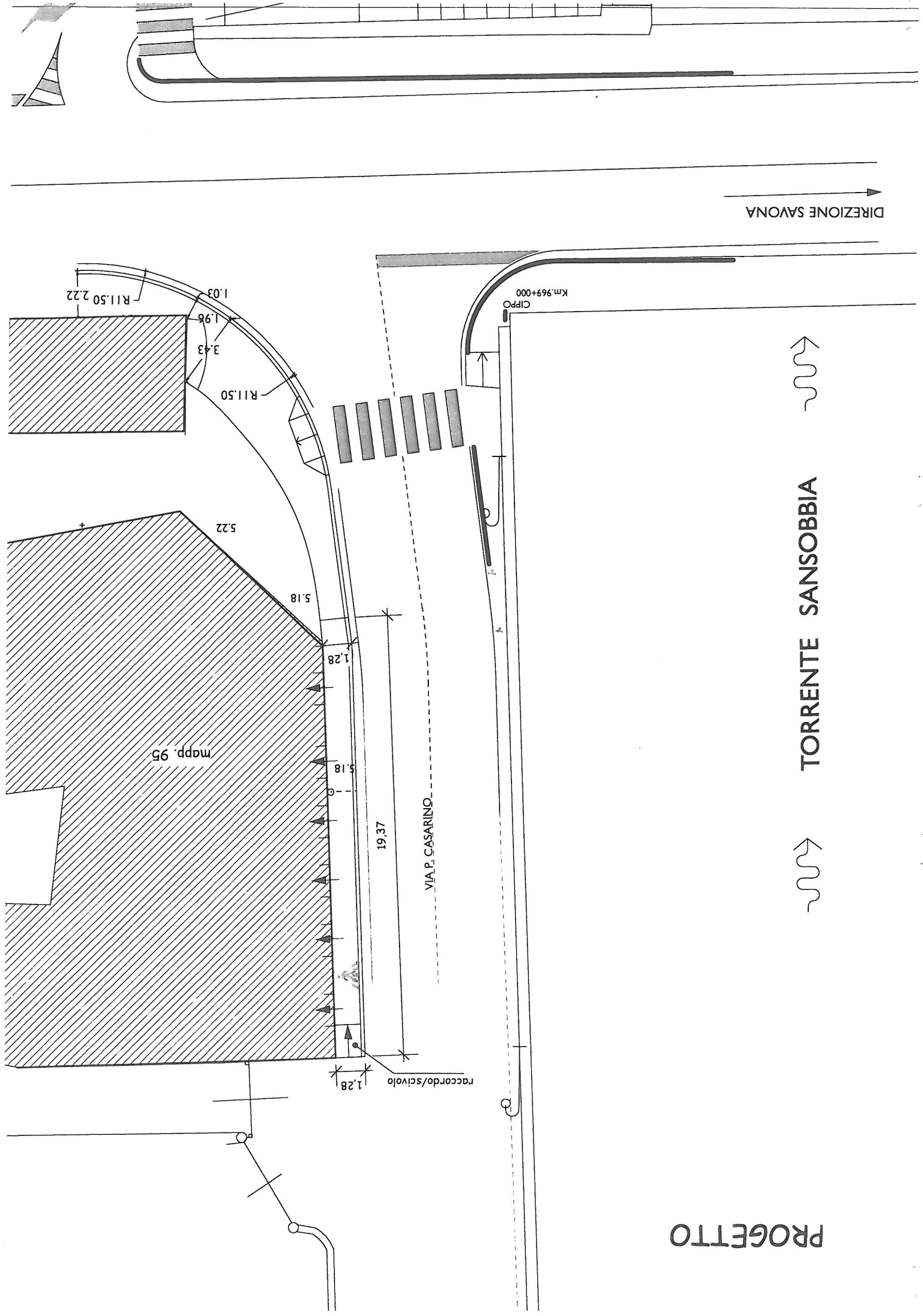
DIREZIONE SAVONA



PROGETTO

TORRENTE SANSOBBIA

DIREZIONE SAVONA



SOVRAPPOSIZIONE

TORRENTE SANSOBBIA

DIREZIONE SAVONA

CIPPO  
Km. 969+000

VIA P. CASARINO

19,37

1,28  
raccordo/scivolo

5,18

1,28

5,18

5,22

mapp. 95

R11,50

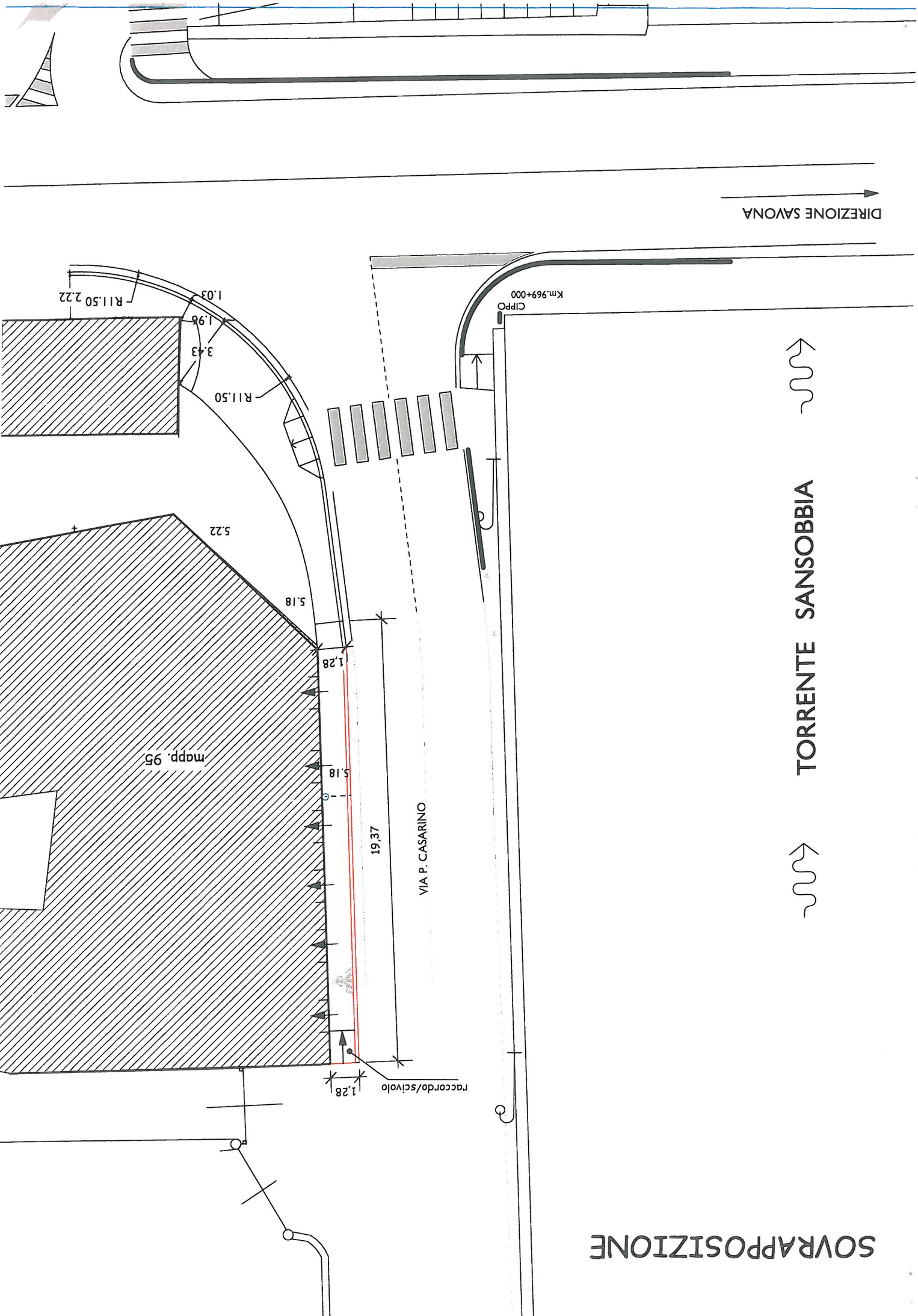
3,43

1,96

1,03

R11,50

2,22



MARCIAPIEDE  
SEZIONE PARTICOLARE  
scala 1/20

