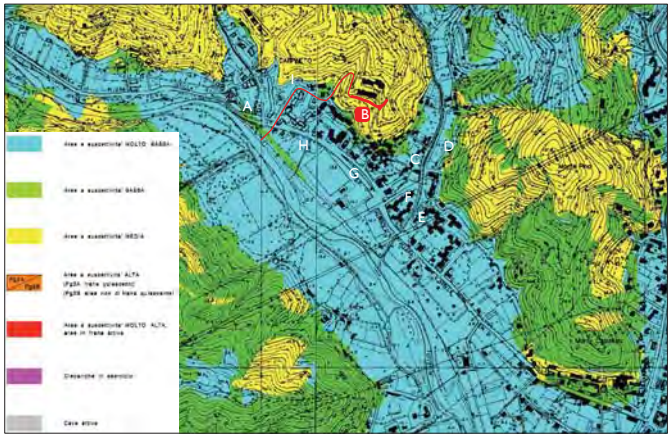

Piano di bacino - Suscettività al dissesto - scala 1:5000

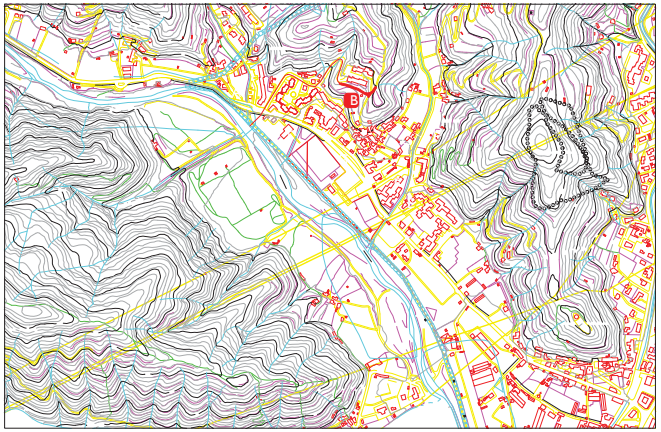

Vincoli paesaggistici su base C.T.R. - scala 1:5000



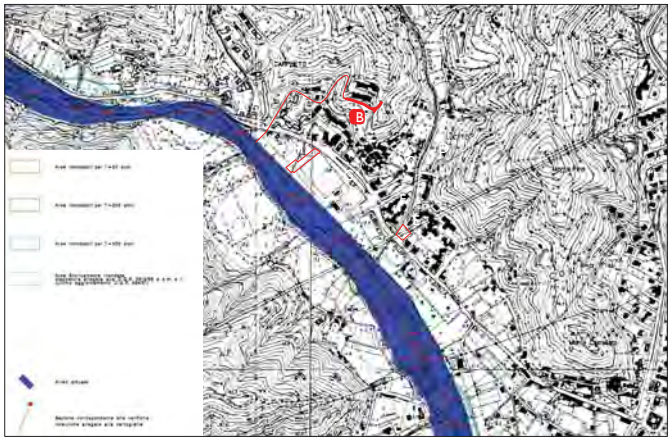

Piano di bacino - Aree inondabili - scala 1:5000

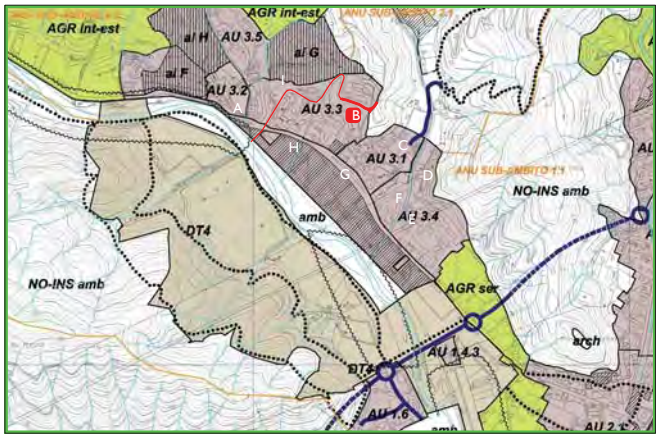

Piano Urbanistico Comunale - Tav. *2A - Struttura del piano: ambiti e distretti, infrastrutture e servizi - scala 1:5000



LEGENDA

Nuovo intervento

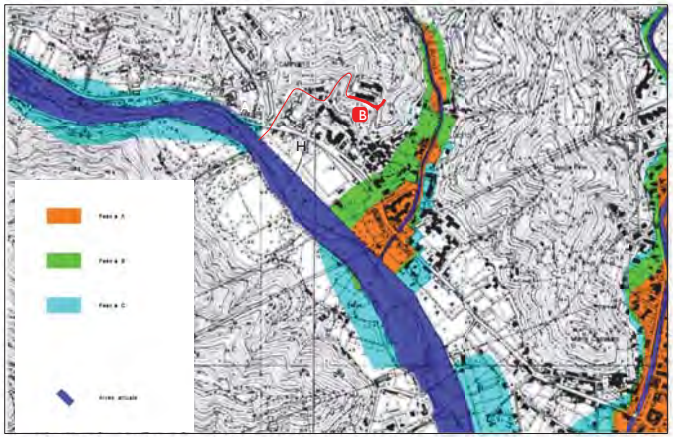

Piano di bacino - Fasce di inondabilità - scala 1:5000

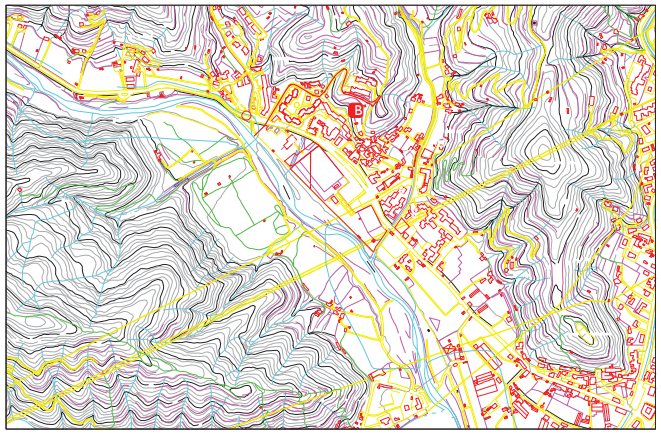

Localizzazione nuovi interventi su base C.T.R. - scala 1:5000

Comune di ALBISOLA SUPERIORE

Provincia di SAVONA

OGGETTO:

Viabilità comunale in loc. Luceto
Progetto definitivo per la strada di raccordo tra via V. Moretti e via Dei Partigiani

COMMITTENTE :

SIG. PASTORINO LUCA

Descrizione della tavola :

Localizzazione interventi
Inquadramento urbanistico e ambientale

scala *1:5000*

Tav. n°:

Studio Tecnico PRISMA
via S. Giorgio civ. 18
17021 Albisola Superiore (SV)
Tel./fax 019 4900909
P.I.: 01056530090
Il progettista strade: Geom. Bagliento L.
Architetto Michela Biggi
iscritta ordine degli architetti pianeggianti e paesaggisti di Savona al n.217
Dottore di ricerca in sistemi insediativi via Cavallero civ.27-17029 Varazze
Interessore relazione urbanistica

TIMBRO

REV.	DATA	CAUSALE	DISEGNATORE	APPROVATO
0	05/12/2012	1° emissione		